

# 令和2年台風第10号に関する説明資料

令和2年9月4日

長崎地方気象台

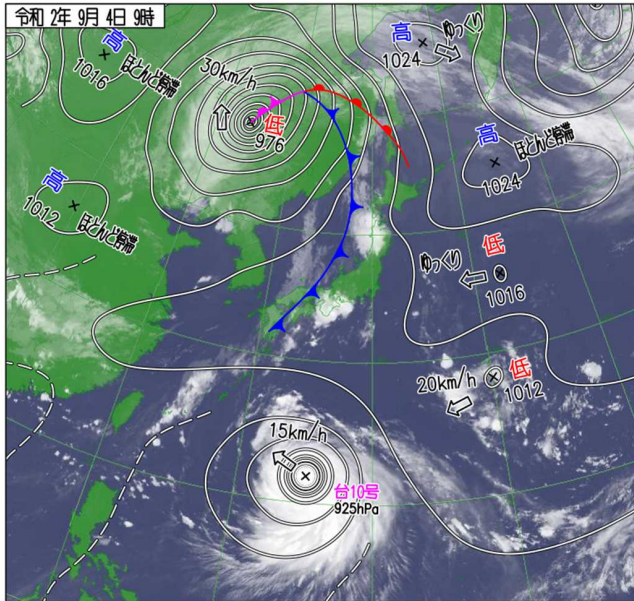
## 台風第10号の今後の見通し

**台風第10号は今後、特別警報級に発達し、長崎県に接近または上陸するおそれがあります！**

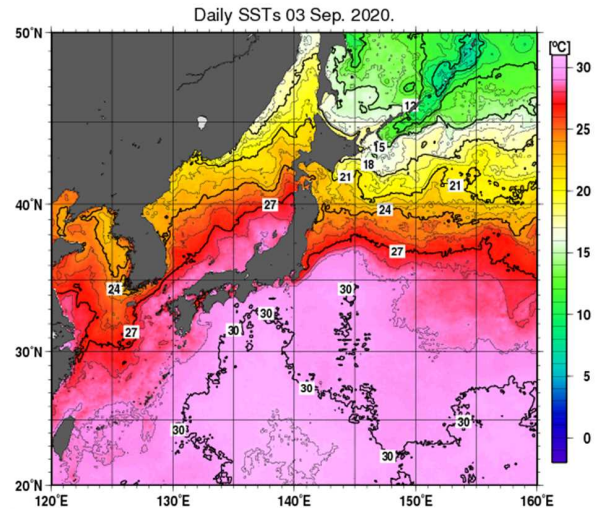
- 非常に強い台風第10号は今後、**特別警報級の勢力まで発達**します。その後も特別警報級の勢力を維持したまま北上を続け、**7日に長崎県に接近または上陸**するおそれがあります。
- 台風が接近する地域では、**記録的な大雨・暴風・高波・高潮**となるおそれがあり**最大級の警戒**が必要です。
- 気象台の発表する早期注意情報や警報・注意報などの気象情報に留意し、**自分の命、大切な人の命を守るため、早めの対策**をお願いいたします。

※台風の予報にはまだ幅がありますが、広い範囲で甚大な影響を受けるおそれがあります。

## 9月4日9時 衛星画像・天気図



## 9月3日現在 海面水温



- 台風第10号は、日本の南を発達しながら西北西進
- 今後、特別警報級（中心気圧930hPa以下、最大風速50m/s以上）の勢力に発達し、7日に長崎県に接近・上陸するおそれ
- 台風の接近により、大雨・暴風・高波・高潮への最大級の警戒が必要

# 台風第10号の進路予報

令和02年09月04日09時

台風第10号

最新の情報をご利用ください

### 7日09時の予報円

非常に強い 北30km/h  
中心気圧 940hPa  
中心付近の最大風速 45m/s  
最大瞬間風速 65m/s

### 6日09時の予報円

猛烈な 北北西15km/h  
中心気圧 915hPa  
中心付近の最大風速 55m/s  
最大瞬間風速 80m/s

### 5日09時の予報円

猛烈な 北西15km/h  
中心気圧 920hPa  
中心付近の最大風速 55m/s  
最大瞬間風速 75m/s

### 4日09時の実況

非常に強い 西北西15km/h  
中心気圧 925hPa  
中心付近の最大風速 50m/s  
最大瞬間風速 70m/s



台風の中心は必ずしも予報円の中心を結ぶ線に沿って進むわけではありません。

長崎県		09/04 11:00発表					09/04 11:00発表			
		04日		05日			06日	07日	08日	09日
		夕方まで 12-18	夜~明け方 18-24	0-6	朝~夜遅く 6-12	12-24				
大雨	警報級の可能性	-	-	-	-	-	-	-	-	
	1時間最大雨量 (ミリ)	15以下	15以下	15以下	15以下	15以下	[中]	[高]	-	
	3時間最大雨量 (ミリ)	25以下	25以下	25以下	25以下	25以下	[中]	[高]	-	
	24時間最大雨量 (ミリ)	斜線	斜線	50から100			[中]	[高]	-	
暴風	警報級の可能性	-	-	-	-	-	-	-	-	
	陸上 最大風速 (メートル)	9以下	9以下	9以下	9以下	10	[高]	[高]	-	
	海上 最大風速 (メートル)	9以下	9以下	9以下	10	13	[高]	[高]	-	
波浪	警報級の可能性	-	-	-	-	-	-	-	-	
	波高 (メートル)	1	1	1.5	1.5	2.5	[高]	[高]	[中]	

[高]: 警報発表中、又は、警報を発表するような現象発生の可能性が高い状況。  
[中]: [高]ほど可能性が高くないが、警報を発表するような現象発生可能性がある状況。

## <風の予想>

6日に予想される最大風速（最大瞬間風速）  
25から29メートル（35から40メートル）  
7日は猛烈な風が吹く見込み

## <波の予想>

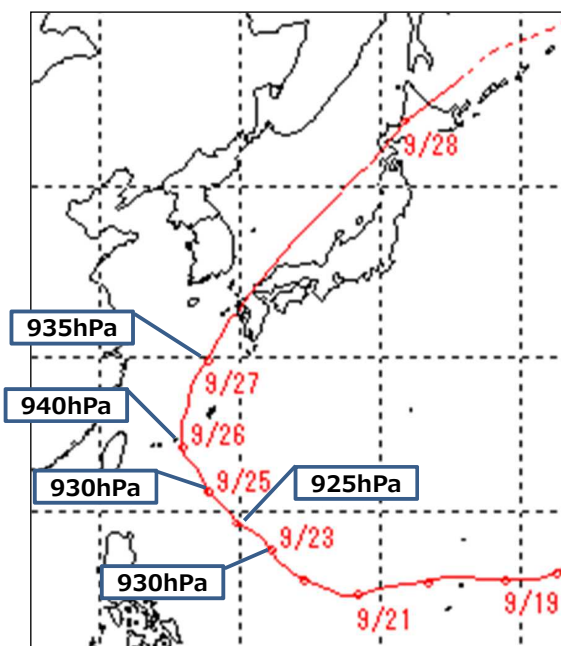
6日に予想される波の高さ  
8メートル うねりを伴う  
7日は猛烈なしけとなる見込み

## <雨の予想>

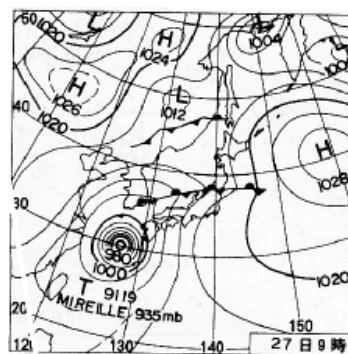
5日12時から6日12時までに予想される24時間降水量（多い所）  
50から100ミリ  
6日12時から7日12時までに予想される24時間降水量（多い所）  
200から300ミリ

最新の情報をご利用ください

## (参考) 平成3年台風第19号



	最低気圧 [hPa]	最大風向・風速 [m/s]	最大瞬間風向・風速 [m/s]
長崎	941.6	西・25.6	南西・54.3
厳原	975.8	北北西・22.5	北北西・42.6
福江	952.2	北北西・24.7	北北西・47.5
平戸	953.7	北西・26.8	北西・49.5
佐世保	941.7	東北東・17.6	西・42.1



	長崎
死者(人)	5
行方不明者(人)	0
負傷者(人)	257
全壊家屋(棟)	158
半壊家屋(棟)	2453
一部損壊(棟)	87955
床上浸水(棟)	61
床下浸水(棟)	138
道路損壊(件)	159
橋梁流失(件)	0
堤防決壊(件)	104
山崖崩れ(件)	11
船舶被害(隻)	81

- 平成3年台風第19号は、フィリピンの東海上で中心気圧925hPa、中心付近の最大風速50m/s、大型で非常に強い勢力に発達
- 9月27日16時過ぎに、非常に強い勢力を保ちながら、長崎県佐世保市の南に上陸
- 上陸時の中心気圧940hPa、中心付近の最大風速50m/s

## ■ 令和2年台風第10号に関する長崎県気象情報 第1号

・ 9月4日夕方に発表予定

### ■ 台風の予報

- ・ 1日（24時間）先までの台風の予報を1日8回
- ・ 5日（120時間）先までの台風の予報を1日4回（3時、9時、15時、21時）
- ・ 各時刻の正時50～70分後に発表しています。

最新の情報をご利用ください

## 最新の情報をご利用ください

### <長崎地方気象台ホームページ>

#### ■ スマートフォン対応版 ■

スマートフォンでコードを読み取ってください

[http://www.jma-net.go.jp/nagasaki-c/contents/smart/sp\\_top.htm](http://www.jma-net.go.jp/nagasaki-c/contents/smart/sp_top.htm)



### <気象庁ホームページ>

#### ■ 気象警報・注意報：長崎県 ■

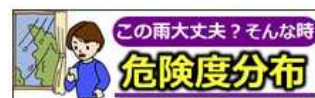
[https://www.jma.go.jp/jp/warn/348\\_table.html](https://www.jma.go.jp/jp/warn/348_table.html)

- 「危険度を色分けした時系列」
- 「早期注意情報（警報級の可能性）」

#### ■ この雨大丈夫？そんな時「危険度分布」 ■

<https://www.jma.go.jp/jp/doshamesh/index.html#area=348>

「土砂災害」 → 「浸水害」 → 「洪水」



大雨警報（土砂災害）の危険度分布  
（土砂災害警戒判定メッシュ情報）

#### ■ 雨雲の動き（高解像度降水ナウキャスト） ■

<https://www.jma.go.jp/jp/highresorad/index.html#area=348>

#### ■ 府県気象情報：長崎県 ■

[https://www.jma.go.jp/jp/kishojoho/348\\_index.html](https://www.jma.go.jp/jp/kishojoho/348_index.html)

